



COMUNE DI MAGLIANO DE' MARSÌ (AQ)

Elenco strade comunali

1	LOCALITA' A/25 - AREA DI SERVIZIO MONTEVELINO NORD	strada molto stretta priva di divisione in corsie - non trasitabile da trasporti e veicoli eccezionali
2	LOCALITA' A/25 - AREA DI SERVIZIO MONTEVELINO SUD	strada molto stretta priva di divisione in corsie - non trasitabile da trasporti e veicoli eccezionali
3	VIA ADUA	strada non divisa in corsie - eventualmente da valutare in relazione alla sagoma solo per il primo tratto
4	VIA AIA CAPARRO	strada non divisa in corsie - eventualmente da valutare il transito di trasporti e veicoli eccezionali secondo la sagoma, larghezza minima 4 m
5	LOCALITA' AIA DEL COLLE	Fraz. Rosciolo - non trasitabile da trasporti e veicoli eccezionali
6	VIA ALBA FUCENS	strada non divisa in corsie - trasitabile da trasporti e veicoli eccezionali secondo la sagoma, larghezza 5.10 m
7	LARGO ALPINO ALFONSO BUCCINI	Fraz. Rosciolo non trasitabile da trasporti e veicoli eccezionali
8	VIA AMERIGO GIULIANI	Fraz. Rosciolo non trasitabile da trasporti e veicoli eccezionali
9	VIA ANTONIO CASALE	strada non divisa in corsie - eventualmente da valutare il transito secondo la sagoma, c'è una strettoia in curva di larghezza 4.40 m.
10	VIA ANTONIO MACIOCI	non divisa in corsie, ingressi ad angolo retto, eventualmente da valutare il transito di trasporti e veicoli eccezionali secondo la sagoma, larg. 6.80 m.
11	VIA ANTONIO PIETRANGELI	strada non divisa in corsie, larghezza 6.20 m, ricompresa tra incroci ad angolo retto con via Trento e via Trieste
12	VIA ANTROSANO	eventualmente da valutare il transito di trasporti e veicoli eccezionali secondo la sagoma, larg. 5.45 m.
13	VIA ARCO CUPIDIO	Fraz. Rosciolo, pedonale
14	VIA AVEZZANO	attualmente non divisa in corsie, trasitabile da veicoli e trasporti eccezionali

15	VIA	AVEZZANO VECCHIA	eventualmente da valutare in relazione alla sagoma, larg. 4.80 m
16	CALATA	BALDI	pedonale
17	VIA	BARACCAMENTO CROCE	fraz. Marano, non transitabile da trasporti e veicoli eccezionali
18	PIAZZALE	BERARDINO AMICONI	transitabile da veicoli e trasporti eccezionali, da valutare in base alla sagoma per le manovre
19	LARGO	CADUTI DI NASSIRIYA	non transitabile da trasporti e veicoli eccezionali, collegato da strade strette
20	VIA	CAMPAGNOLA	fraz. Rosciolo, non transitabile da trasporti e veicoli eccezionali
21	VIA	CAMPANARO	fraz. Rosciolo, non transitabile da trasporti e veicoli eccezionali
22	VIA	CASE NUOVE	fraz. Rosciolo, non transitabile da trasporti e veicoli eccezionali
23	VIA	CASE PELLEGRINI	fraz. Rosciolo, non transitabile da trasporti e veicoli eccezionali
24	PIAZZA	CASTELLO	fraz. Marano, non transitabile da trasporti e veicoli eccezionali
25	LARGO	CAVALIERI DI VITTORIO VENETO	eventualmente da valutare il transito secondo la sagoma
26	VIA	CAVOUR	transitabile da trasporti e veicoli eccezionali, non c'è divisione in corsie, larghezza 6.30 m
27	VIA	CESARE MICANGELI	non divisa in corsie, ingressi ad angolo retto con via Tommaso di Lorenzo e Via Vittorio Veneto, eventualmente da valutare il transito di trasporti e veicoli eccezionali secondo la sagoma, larg. 8.40 m
28	VIA	CICOLANA	transitabile da trasporti e veicoli eccezionali, divisa in corsie
29	VIA	CICOLANA II	transitabile da trasporti e veicoli eccezionali, divisa in corsie
30	VIA	CICOLANA LOC. MADDALENA	transitabile da trasporti e veicoli eccezionali, divisa in corsie
31	STRADA	CINQUE	non transitabile da trasporti e veicoli eccezionali
32	VIA	CIRCONVALLAZIONE	transitabile da trasporti e veicoli eccezionali: nel tratto compreso tra via Scurcola e Via Avezzano è divisa in corsie, nel tratto compreso tra via Avezzano e via Massa d'Albe non è divisa in corsie ma mantiene pressoché la medesima larghezza.
33		COLLE DELLA BELLA VEDUTA	fraz. Rosciolo, non transitabile da trasporti e veicoli eccezionali
34	VIA	COLMIGNOLI	fraz. Marano, non transitabile da trasporti e veicoli eccezionali
35	VIA	CORTE VECCHIA	non transitabile da trasporti e veicoli eccezionali
36	VIA	COSTA GRANDE	fraz. Rosciolo, non transitabile da trasporti e veicoli eccezionali
37	VIA	COTECORNO	da valutare la transitabilità secondo la sagoma del mezzo, non divisa in corsie; c'è una trettoia nel tratto che conduce all'attività "Il Drago" di larg. 3.10 m

38	VIA	CRETAROLO I	non divisa in corsie, da valutare la transitabilità secondo la sagoma del mezzo, largh. Minima 4.70 m
39	VIA	CRETAROLO II	transitabile da trasporti e veicoli eccezionali, divisa in corsie
40	VIA	CUPA	fraz. Marano, non transitabile da trasporti e veicoli eccezionali
41	VIA	DALMAZIA	transitabile da trasporti e veicoli eccezionali, attualmente non divisa in corsie, larg. 6.90 m
42	VIA	DEGLI ALPINI	da valutare la transitabilità secondo la sagoma del mezzo, non divisa in corsie, tratto di strada per la quasi totalità in curva, larg. 5.50 m
43	VIA	DEL BARONE	non transitabile da trasporti e veicoli eccezionali
44	VIA	DEL BUONGUSTO	pedonale
45	VIA	DEL CHITARRONE	pedonale
46	VIA	VIA MAUSSIER	da valutare la transitabilità secondo la sagoma del mezzo
47	SALITA	DEL COLLE	pedonale
48	LARGO	DEL COLLE	da valutare la transitabilità secondo la sagoma del mezzo
49	VIA	DEL CORNONE	non transitabile da trasporti e veicoli eccezionali
50	VIA	DEL FIUME	non divisa in corsie, da valutare la transitabilità secondo la sagoma del mezzo, larg. Minima 4.70 m
51	VIA	DEL FORNO	fraz. Rosciolo, non transitabile da trasporti e veicoli eccezionali
52	VIA	DEL GALLETTO	fraz. Marano, non transitabile da trasporti e veicoli eccezionali
53	VIA	DEL MORO	fraz. Marano, non transitabile da trasporti e veicoli eccezionali
54	VIA	DEL POZZETTO	non transitabile da trasporti e veicoli eccezionali
55	VIA	DEL SORRISO	fraz. Rosciolo, non transitabile da trasporti e veicoli eccezionali
56	VIA	DELL'ARCO	fraz. Rosciolo, non transitabile da trasporti e veicoli eccezionali
57	VIA	DELL'ORTO	fraz. Rosciolo, non transitabile da trasporti e veicoli eccezionali
58	VIA DELLA CASA COMUNALE		FITTIZIA
59	VIA	DELLA CROCE II	fraz. Rosciolo, non transitabile da trasporti e veicoli eccezionali
60	VIA	DELLA CROCE I <sup>A</sup>	fraz. Rosciolo, non transitabile da trasporti e veicoli eccezionali, non esiste più, inglobata in via Monte Velino
61	VIA	DELLA FORNACE	da valutare la transitabilità di veicoli e trasporti eccezionali secondo la sagoma del mezzo, larg. Minima 5.70 m, non ha sbocchi
62	VIA	DELLA PORTA	fraz. Rosciolo, non transitabile da trasporti e veicoli eccezionali

63	VIA	DELLA QUERCIA	non transitabile da trasporti e veicoli eccezionali, non divisa in corsie, per un tratto molto stretta e sterrata
64	PIAZZA	DELLA REPUBBLICA	transitabile da trasporti e veicoli eccezionali, divisa in corsie
65	VIA	DELLA RIPA	transitabile solo per il primo tratto, fino alla Chiesa di S. Maria, secondo la sagoma, poi è sterrata, stretta ed in forte pendenza
66	PIAZZA	DELLA TORRE	fraz. Rosciolo, non transitabile da trasporti e veicoli eccezionali
67	VIA	DELLA VALLICELLA	pedonale
68	VIA	DELLE AIE	fraz. Rosciolo, non transitabile da trasporti e veicoli eccezionali
69	VIA	DELLE API	fraz. Rosciolo, non transitabile da trasporti e veicoli eccezionali
70	SALITA	DELLE GRAZIE	da valutare la transitabilità secondo la sagoma del mezzo e solo per il tratto iniziale, 100 m circa, larg. minima 5.50 m, non ha sbocchi
71	VIA	DELLE GROTTI I'	non transitabile da trasporti e veicoli eccezionali
72	VIA	DELLE GROTTI II	non transitabile da trasporti e veicoli eccezionali
73	VIA	DELLE MURA	fraz. Rosciolo, non transitabile da trasporti e veicoli eccezionali
74	VIA	DELLE PESCHIOLE	fraz. Rosciolo, non transitabile da trasporti e veicoli eccezionali
75	VIA	DELLE SCUOLE	da valutare la transitabilità secondo la sagoma del mezzo, non divisa in corsie tratto brevissimo inferiore a 100 m
76	BELVEDERE DI	CECCO GUERINO	fraz. Rosciolo, non transitabile da trasporti e veicoli eccezionali
77	VIA	DI MEZZO	non transitabile da trasporti e veicoli eccezionali, non ha sbocchi
78	S. VIC. DI SAN MARTINO	/ VIA PASCOLANO	Vedasi Via Pascolano
79	VIA S. MARIA IN VALLE		fraz. Rosciolo, non transitabile da trasporti e veicoli eccezionali
80	STRADA	DICIASSETTE	da valutare la transitabilità di trasporti e veicoli eccezionali secondo la sagoma del mezzo, larg. 5.80 m; collegata a via Antonio Casale dove c'è una strettoia in curva
81	STRADA	DICIOTTO	non transitabile da trasporti e veicoli eccezionali larg. 3.10 m
82	STRADA	DIECI	pedonale
83	STRADA	DODICI /VIA ANTICA VALERIA	non transitabile da trasporti e veicoli eccezionali - sterrata e stretta
84	VIA	DOMENICO ANTONIO SCIPIONI	pedonale
85	VIA	DON ORLANDO DI ORIO	da valutare rispetto alla sagoma, non divisa in corsie, strada senza sbocchi, largh. 7.60 m
86	STRADA	DUE RINOMINATA VIA LAURINI	non transitabile da trasporti e veicoli eccezionali - strada senza sbocchi
87	VIA	F.LLI D'INNOCENZO	da valutare rispetto alla sagoma, non divisa in corsie, larg. 4.75 m

88	VIA	FIUME	da valutare rispetto alla sagoma, non divisa in corsie, è presente una strettoia di largh. 4.90 m
89	LARGO	FIUME SALTO	transitabile da trasporti e veicoli eccezionali, da valutare rispetto alla sagoma non divisa in corsie
90	VIA	FONTE BARBARANO	fraz. Rosciolo, non transitabile da trasporti e veicoli eccezionali
91	VIA	FONTE DI LA'	fraz. Rosciolo, non transitabile da trasporti e veicoli eccezionali
92	VIA	FONTE NUOVA	transitabile da trasporti e veicoli eccezionali, da valutare rispetto alla sagoma non divisa in corsie, è presente una strettoia di larg. 4.00 m
93	VIA	FONTE VECCHIA	transitabile per un tratto da trasporti e veicoli eccezionali, da valutare rispetto alla sagoma, non divisa in corsie, larg. 5.05 m.
94	VIA	FRACASSI	fraz. Marano, non transitabile da trasporti e veicoli eccezionali
95	VIA	FRANCESCO PIETRANGELI	non transitabile da trasporti e veicoli eccezionali, non divisa in corsie
96	VIA	FRANCESCO TORNESE	tratto di strada compreso tra due curve a 90°, non divisa in corsie, non transitabile da trasporti eccezionali
97	VIA	GORIZIA	tratto di strada molto breve compreso tra due incroci a 90°, da valutare la transitabilità dei trasporti eccezionali rispetto alla sagoma, non divisa in corsie
98	VICOLO	GUADAGNOLI	non transitabile da trasporti e veicoli eccezionali
99	ZONA	INDUSTRIALE	transitabile da trasporti e veicoli eccezionali
100	VIA	ISONZO	non transitabile da trasporti e veicoli eccezionali
101	VIA	LAURINI VIRGINIO EMANUELE	non transitabile da trasporti e veicoli eccezionali, non ha sbocchi
102	VIA	VIA MAUSSIER	transitabile da trasporti e veicoli eccezionali, da valutare la transitabilità secondo la sagoma del mezzo, non divisa in corsie
103	VIA	MAGLIANO - ROSCIOLO	transitabile da trasporti e veicoli eccezionali, non divisa in corsie
104	VIA	MARCIANO	transitabile da trasporti e veicoli eccezionali secondo la sagoma del mezzo, non divisa in corsie, non collegata ad altre strade, senza sbocchi, perciò sarebbe difficoltosa o impossibile la manovra. Per quanto sopra si ritiene di massima non transitabile.
105	VIA	MASSA D'ALBE	transitabile da trasporti e veicoli eccezionali, divisa in corsie
106	LARGO	MATTATOIO	transitabile solo per un tratto e rispetto alla sagoma
107	VIA	MELCHIORRE	fraz. Rosciolo, non transitabile da trasporti e veicoli eccezionali
108	VIA	MONASTERO	non transitabile da trasporti e veicoli eccezionali
109	VIA	MONTE VELINO	fraz. Rosciolo, non transitabile da trasporti e veicoli eccezionali

110	VIA	MONTEBELLO	non transitabile da trasporti e veicoli eccezionali
111	VIA	MONTEPIANO	non transitabile da trasporti e veicoli eccezionali
112	VIA	MULATTIERA	fraz. Marano, non transitabile da trasporti e veicoli eccezionali
113	VIA	NOCE CORNACCHIA I	fraz. Rosciolo, non transitabile da trasporti e veicoli eccezionali
114	VIA	NOCE CORNACCHIA II	fraz. Rosciolo, non transitabile da trasporti e veicoli eccezionali
115	VIA	NOCE DEGLI ANGELI	non transitabile da trasporti e veicoli eccezionali, presenza di un ponte basso di h. max circa 2 m.
116	STRADA	NOVE	strada sterrata
117	VIA	OLGA	fraz. Marano, non transitabile da trasporti e veicoli eccezionali
118	STRADA	OTTO RINOMINATA V. F. PIETRANGELI	vedasi via F. Pietrangeli
119	PIAZZA	PADRE FRANCESCO LOLLI	transitabile da trasporti e veicoli eccezionali secondo la sagoma del mezzo, non divisa in corsie, larg. 6.80 m
120	VIA	PADRE PANFILO	transitabile da trasporti e veicoli eccezionali, non divisa in corsie, larg. 6.80 m
121	VIA	PAGLIARELLE	fraz. Marano, non transitabile da trasporti e veicoli eccezionali
122	VIA	PALOMBARA	fraz. Rosciolo, non transitabile da trasporti e veicoli eccezionali
123	VIA	PASCOLANO	strada stretta non divisa in corsie, largh. 4.50 m.; <b>transitabile da trasporti e veicoli eccezionali a seguito di valutazione relativa alla sagoma del mezzo fino all'incrocio con Strada 18</b> , che comunque non si ritiene transitabile: qui le manovre sarebbero possibili solo per alcuni trasporti, secondo la sagoma, su uno slargo in prossimità dell'incrocio indicato. Nel tratto compreso dall'incrocio con Strada 18 e Via Magliano Rosciolo non transitabile da trasporti eccezionali, indipendentemente dalla sagoma del mezzo in quanto ci sono diverse strettoie in curva, di largh. 3.60 m. circa e curve. Per quanto sopra il tratto in questione non si ritiene transitabile.
124	VIA	PEDICONE	non divisa in corsie, difficoltosa o impossibile la manovra in quanto la via non è collegata ad altre strade, non ha sbocchi né aree di manovra. Per quanto sopra si ritiene di massima non transitabile.
125	VIA	PETRONILLA PAOLINI	non transitabile da trasporti e veicoli eccezionali <b>eventualmente da valutare secondo la sagoma del mezzo</b> , la strada si snoda su una curva continua di largh. 4.30 m.

126	VIA	PIAVE	non transitabile da trasporti e veicoli eccezionali
127	VIA	PINCHERIE	non transitabile da trasporti e veicoli eccezionali
128	VIA	POGGIO FILIPPO	<b>transitabile da trasporti e veicoli eccezionali, non divisa in corsie</b>
129	VIA	PORTA DI SOTTO	non transitabile da trasporti e veicoli eccezionali
130	VIA	PORTA SPORTELLO	fraz. Rosciolo, non transitabile da trasporti e veicoli eccezionali
131	STRADA	14 RINOMINATA VIA DELLA FORNACE	vedasi Via Della Fornace
132	STRADA	QUATTRO	non transitabile da trasporti e veicoli eccezionali
133	STRADA	QUINDICI	non transitabile da trasporti e veicoli eccezionali
134	VIA	RESSIFOSSA	fraz. Rosciolo, non transitabile da trasporti e veicoli eccezionali
135	VIA	RINCOVA	pedonale
136	VIA	ROMA	da valutare la transitabilità di trasporti e veicoli eccezionali secondo la sagoma, per il solo tratto compreso tra via Magliano Rosciolo e l'isola spartitraffico, dove la largh. max di manovra è di 11.75 m; non transitabile successivamente, dallo spartitraffico in direzione della frazione a causa di una strettoia di largh. 3.30 m e del restringersi della carreggiata, non divisa in corsie.
137	VIA	RUCIGNA	fraz. Rosciolo, non transitabile da trasporti e veicoli eccezionali, sterrata per un tratto
138	VIA	RUVETTA	fraz. Rosciolo, non transitabile da trasporti e veicoli eccezionali
139	VIA	S.ANTONIO	fraz. Rosciolo, non transitabile da trasporti e veicoli eccezionali
140	CALATA	S.ANTONIO	non transitabile da trasporti e veicoli eccezionali
141	VIA	S.BARNABA	fraz. Rosciolo, non transitabile da trasporti e veicoli eccezionali
142	VIA	S.CASCIANO	non transitabile da trasporti e veicoli eccezionali
143	VIA	S.COSTANZA	fraz. Rosciolo, non transitabile da trasporti e veicoli eccezionali
144	VIA	S.DOMENICO	<b>transitabile da trasporti e veicoli eccezionali secondo la sagoma del mezzo, non divisa in corsie, largh. 6.30 m</b>
145	LARGO	S. DOMENI R. P.LE FRANCESCO LOLLI	vedasi Piazzale P. Francesco Lolli
146	VIA	S.GIACOMO	non transitabile da trasporti e veicoli eccezionali
147	PIAZZA	S.LUCIA	<b>transitabile da trasporti e veicoli eccezionali secondo la sagoma del mezzo</b>
148	CALATA	S.LUCIA	pedonale
149	PIAZZA	S.LUIGI ORIONE	<b>transitabile da trasporti e veicoli eccezionali secondo la sagoma del mezzo, non divisa in corsie, larg. 11.00 m</b>

150	LOCALITA'	S.MARIA	transitabile da trasporti e veicoli eccezionali secondo la sagoma del mezzo, non divisa in corsie, larg. 5.75 m
151	VIA	S.MARIA AD NIVES	non transitabile da trasporti e veicoli eccezionali - strettoie
152	PIAZZA	S.MARIA DELLE GRAZIE	fraz. Rosciolo, non transitabile da trasporti e veicoli eccezionali
153	VIA	S.MARIA DI LORETO	transitabile da trasporti e veicoli eccezionali secondo la sagoma del mezzo, larg. 5.00 m
154	CALATA	S.MARIA DI LORETO	pedonale
155	VIA	S.MARIA IN VALLE	fraz. Rosciolo, non transitabile da trasporti e veicoli eccezionali
156	STRADA	S.P. PALENTINA	provinciale - transitabile da trasporti e veicoli eccezionali
157	VIA	S.PIETRO	transitabile da trasporti e veicoli eccezionali secondo la sagoma del mezzo, non divisa in corsie larg. max 6.90 m. e minima 4.40 m
158	VIA	S.ROCCO	fraz. Marano, non transitabile da trasporti e veicoli eccezionali
159	LARGO	S.ROCCO	transitabile da trasporti e veicoli eccezionali
160	VIA	SALAMITRARA	non transitabile da trasporti e veicoli eccezionali - strettoia
161	VIA	SAN BENEDETTO	transitabile da trasporti e veicoli eccezionali secondo la sagoma del mezzo, larg. minima 5.25 m
162	VIA	SCARDASSIERI	pedonale
163	VIA	SCURCOLA	si ritiene di massima non transitabile perché all'incrocio con Largo Fiume Salto c'è una strettoia di larg. 4.30 m, eventualmente da valutare rispetto alla sagoma
164	STRADA	SEDICI	non transitabile da trasporti e veicoli eccezionali
165	STRADA	SEI	non transitabile da trasporti e veicoli eccezionali - strada chiusa
166	STRADA	SETTE	non transitabile da trasporti e veicoli eccezionali
167	VIA	SEVICIA	fraz. Rosciolo, non transitabile da trasporti e veicoli eccezionali
168	VIA	SOLARA	pedonale
169	VIA	SOTTO IL COLLE	non transitabile da trasporti e veicoli eccezionali
170	STRADA	SS.578 CATIGLIANO	non transitabile da trasporti e veicoli eccezionali (interna all'abitato)
171	VIA	STRADETTA	fraz. Rosciolo, non transitabile da trasporti e veicoli eccezionali
172	VIA	TOMMASO DI LORENZO	eventualmente da valutare secondo la sagoma, larg. 4.70 m
173	STRADA	TRE	non transitabile da trasporti e veicoli eccezionali




174	STRADA	TREDICI	non transitabile da trasporti e veicoli eccezionali, carreggiata stretta, per un tratto sterrata, non divisa in corsie - non ha sbocchi
175	VIA	TRENTO	transitabile da trasporti e veicoli eccezionali secondo la sagoma del mezzo perché compresa tra incroci a 90°, non divisa in corsie, larg. 8.10 m
176	VIA	TRIESTE	transitabile da trasporti e veicoli eccezionali secondo la sagoma del mezzo perché compresa tra incroci a 90°, non divisa in corsie, larg. Minima 3.85 m.
177	STRADA	UNDICI	non transitabile da trasporti e veicoli eccezionali
178	STRADA	UNO	non transitabile da trasporti e veicoli eccezionali
179	PIAZZA	UNO RINOMINATA PIAZZA S. LUIGI ORIONE	vedasi Piazza S.Luigi Orione
180	VIA	VERDECHIARO	fraz. Marano, non transitabile da trasporti e veicoli eccezionali
181	STRADA	VIC.LE TORANO-MARANO	non transitabile da trasporti e veicoli eccezionali - sterrata
182	VIA	VICINALE DELLE CASTAGNE	fraz. Rosciolo, non transitabile da trasporti e veicoli eccezionali
183	VIA	VITTORIO VENETO	transitabile da trasporti e veicoli eccezionali non divisa in corsie, larg. 6.90 m
184	PIAZZA	XX OTTOBRE	non transitabile da trasporti e veicoli eccezionali, eventualmente da valutare in relazione alla sagoma del mezzo
185		Crocevia Via Cicolana- via Padre Panfilo e Via S. Giacomo - ROTATORIA	Rotatoria avente unica corsia di marcia di larghezza minima m. 5 e massima m 6.50 - eventualmente transitabile da trasporti e veicoli eccezionali da valutare in base alla sagoma degli stessi

Magliano de' Marsi, li 17.01.2020

Il Resp. Serv. P.L.

A.P.M. Manuela CIANETTI



*Manuela Cianetti*





# COMUNE DI PESCOCOSTANZO

67033

PROVINCIA DELL'AQUILA

P. I.V.A. 00087050662

Cod.Fisc. 82000530665

C.C.P. 11591674

Tel. 0864-640003

- Fax 0864-640005

- Sindaco

Spett.le Amm.ne Prov.le dell'Aquila  
Settore Viabilità  
PEC [urp@cert.provincia.laquila.it](mailto:urp@cert.provincia.laquila.it)


Oggetto: L.R. 24/07 - Disciplina delle autorizzazioni alla circolazione dei trasporti e dei veicoli in condizioni di eccezionalità. - Riscontro Vs prot. 2348 del 29.01.2024.

Con riferimento all'oggetto ed in riscontro alla Vs pregiata a margine (in atti prot. 415 del 30.01.2024), si evidenzia che in ambito territoriale di Pescocostanzo (AQ), tenuto conto delle peculiarità storico-architettoniche e zootecnico-produttive, le uniche strade potenzialmente transitabili da veicoli in **condizioni di eccezionalità**, peraltro **esclusivamente riconducibili all'art. 10 c. 3 lett. g) e g)bis CdS**, sono:

- Via Pedicagna - *Strada Locale Comunale ai sensi dell'art. 2 c. 3 lett. F CdS;*
- Via F.te Vanardi - *Strada Locale Comunale ai sensi dell'art. 2 c. 3 lett. F CdS;*
- Ex S.P. 55 - *Strada Extraurbana Secondaria o Locale ai sensi dell'art. 2 c. 3 lett C ed F e c. 6 lett. C - CdS che **NON** può essere considerata "comunale" (peraltro popolazione di circa 1.200 abitanti)*

Si rimane a disposizione per eventuali ulteriori informazioni e/o chiarimenti.

Con osservanza.



Il Sindaco  
Avv. Roberto SCIULLO





# COMUNE DI SAN DEMETRIO NE' VESTINI

Via San Vincenzo De Paoli 1 – 67028 – San Demetrio Ne' Vestini (Aq)

Tel. 0862/810834 – fax 0862810017

E-mail: [vigili@comune.sandemetrionevestini.aq.it](mailto:vigili@comune.sandemetrionevestini.aq.it) pec: [vigili.sandemetriov@legalmail.it](mailto:vigili.sandemetriov@legalmail.it)  
P.I. 00193050663 C.F. 80002710665 C.c.p. n. 12698676 IBAN : IT79S0538740770000000095668



## POLIZIA LOCALE



COMUNE DI SAN DEMETRIO NE' VESTINI

Anno	Titolo	Classe	ARRIVO
2024	IX	02	
ProL.n.	483	Del	02/02/2024



Spett.le

Amministrazione Provinciale dell'Aquila

-Settore Viabilità-

OGGETTO: TRASMISSIONE NOTA DI RISPOSTA A VS. PROT. N. 2348-29/01/2024 IN MATERIA DI DISCIPLINA DELLE AUTORIZZAZIONI ALLA CIRCOLAZIONE DEI TRASPORTI E DEI VEICOLI IN CONDIZIONE DI ECCEZIONALITA'

In relazione a quanto citato in oggetto e relative richieste, la presente è a comunicare che, a seguito di consulto con il Responsabile dell'Ufficio Tecnico del Comune di San Demetrio Ne' Vestini, la strada ubicata nel territorio comunale adempiente i requisiti richiesti risulta essere la S.R. 261, arteria rientrante nei confini comunali dal km 5 -ca.- (nei pressi della stazione ferroviaria di San Demetrio Ne' Vestini) al km 9 -ca.- (di seguito alla rotonda nella zona della frazione di Stiffe).

Rimanendo a disposizione, l'occasione è gradita per porgere Distinti Saluti.

**IL RESPONSABILE DEL SERVIZIO**

Ag. Manuel Masci, Polizia Municipale di San Demetrio Ne' Vestini



**COMUNE DI LUCO DEI MARSI**  
Provincia di L'Aquila

SERVIZIO DI POLIZIA LOCALE

Prot.1237

Luco dei Marsi, 02/02/2022

ALLA PROVINCIA DI L'AQUILA  
SETTORE VIABILITA'  
67100 L'AQUILA

Oggetto: L.R. 17.07.2017 N. 24: Disciplina delle autorizzazioni alla circolazione dei trasporti e dei veicoli in condizioni di eccezionalità. Nulla osta anno 2024.

In riferimento alla nota del 29.01.2024 Prot. 2348, ricevuta in data 30.01.2024 al prot. 1119, di cui all'oggetto, si comunica che in questo Comune tutte le strade avente corsia di marcia di larghezza non inferiore a m. 3,00 sono le seguenti:

- Viale Duca degli Abruzzi;
- Strada 43;
- Strada di Variante

Distinti saluti



SERVIZIO POLIZIA LOCALE

*[Handwritten signature]*








# COMUNE DI LECCE NEI MARSI (PROV. L'AQUILA)

Corso Italia – 67050 LECCE NEI MARSI (AQ)

Tel. 0863/88129 – 88331 Fax 0863/88186 C.F.81004960662 P.I. 00224000661

Comune di  
LECCE NEI MARSI (AQ)  
Prot. N°0000599 del 31-01-2024  
Cat.3 classe2  
Tipo Prot. Arrivo  
Ora Prot. 12:42:43



All' Amministrazione Provinciale dell'Aquila  
Settore Viabilità  
Pec: [urp@cert.provincia.laquila.it](mailto:urp@cert.provincia.laquila.it)

Oggetto: Circolazione dei trasporti e veicoli in condizioni di eccezionalità.

In riferimento alla Vs. richiesta prot. n. 0002348 del 29/01/2024, riguardo la L.R. 17/07/2007 n. 24, "Disciplina delle autorizzazioni alla circolazione dei trasporti e dei veicoli in condizione di eccezionalità", si comunica che le strade comunali del comune di Lecce nei Marsi superano i tre metri di corsia di marcia, a parte quelle ricadenti nelle zone storiche (quali Taroti e Castelluccio), che comunque hanno larghezza per accesso adeguata al passaggio dei mezzi di soccorso;

L'elenco dei nominativi delle strade è a disposizione presso l'ufficio tecnico o l'ufficio della polizia locale, per qualsiasi chiarimento in merito siamo a Vs. disposizione.

Distinti saluti.


Lecce nei Marsi Lì 31/01/2024



L' Istruttore di Vigilanza

*Dolice M. Benolopides*





# COMUNE DI PREZZA

C.A.P. 67030  
P.IVA 00189230667

PROVINCIA DELL'AQUILA

TEL. 086445138/086445325  
FAX 086445246  
E MAIL agentipm.prezza@libero.it  
PEC suap.prezza@pec.it

## AREA DI VIGILANZA

Prot. n. 472.

Rif.V/s. nota n.0002348.

Del 29/01/2024.

Spett.le  
Amministrazione provinciale di  
L'Aquila.


OGGETTO: L.R. 17/07/2007 n.24: disciplina delle autorizzazioni alla circolazione dei trasporti e dei veicoli in condizioni di eccezionalità.

In merito alla Vostra nota di cui all'oggetto, si comunica che le strade comunali non sono idonee al transito dei veicoli in condizioni di eccezionalità.


Distinti saluti.

Dalla Residenza Municipale, 31 gennaio 2024

Il Responsabile del Procedimento  
Sovv. Massimo GINNETTI







**COMUNE DI ATELETA**

P.zza Carolinai, 18 - 67030 - Ateleta (AQ)  
CF 82000450665 - P.IVA 00223980665  
Tel. 086465030 - fax 0864655952  
Pec: comune.ateleta@pec.it

COMUNE Ateleta - Prov. AQ  
Prot. n. 0000645  
Partenza del 02-02-2024  
Cat. 3 Classe 1

All'Amministrazione Provinciale di L'Aquila  
Settore Viabilità  
67100 - L'Aquila (AQ)  
[urp@cert.provincia.laquila.it](mailto:urp@cert.provincia.laquila.it)

Ateleta, il 02.02.2024


**OGGETTO:** L.R. 17/07/2007 n. 24: Disciplina della autorizzazioni alla circolazione dei trasporti e dei veicoli in condizioni di eccezionalità - Riscontro.

=====

In merito all'oggetto e facendo seguito alla richiesta prot. n. 0002348-29.01.2024-p\_aq acquisita al protocollo comunale in data 30.01.2024 al prot. n. 0000539 si trasmette in allegato l'elenco aggiornato delle strade comunali aventi larghezza non inferiore a mt. 3,00 con le criticità esistenti.

Per ogni eventuale comunicazione e/o chiarimento si prega contattare il sottoscritto al n. 0864.65030.  
Distinti saluti

Il Responsabile del Servizio Tecnico  
Ing. Pancrazio Gozzer





**COMUNE DI ATELETA**

P.zza Caroling, 18 - 67030 - Ateleta (AQ)  
CF 82000450666 - P.IVA 00223980665  
Tel. 086465030 - Fax 0864655952  
Pec: [comune.ateleta.aq@pec.it](mailto:comune.ateleta.aq@pec.it)

*Allegato*

*Elenco delle strade comunali aventi corsia di marcia di larghezza non inferiore a m. 3,00.*

VIA S. ELENA  
VIA SCIULLO  
VIA COLLE GIOVENCHI  
VIA PANACCIO  
VIA PITASSI  
VIA SECINELLA \*  
VIA LUCENTE \*  
VIA CAMPO SPORTIVO (h max inferiore a 4.30 m.)  
VIA PONTONI  
VIA TRAMPAINO  
VIA PIANO LE CASETTE

*Elenco delle strade comunali aventi larghezza complessiva non inferiore a m. 3,00.*

VIA SFERRACAVALLO  
VIA SOLE  
VIA CASE RICCI  
VIA CASE RICCI - PATERNOSTER  
VIA MONTE SECINE (STR. C.LE LOC. LA POSTA)  
VIA VENANZIO  
VIA LOTUSO  
VIA ANTONIO FIOCCA  
VIA BERLINO  
VIA CONTE DI TORINO  
VIA G. DE TOMMASIS  
VIA GIUSEPPE GARIBALDI  
VIA LETIZIA  
VIA LUCIANO  
VIA NAPOLEONE  
VIA S. CRISTOFORO

\* In brevi tratti la larghezza della corsia di marcia è inferiore a 3 mt

Comune di  
PESCINA (AQ)

Partenza

Prot. N°0002366 del 04-03-2024

Cat. 15 cl 1 fasc 1



# CITTA' DI PEScina

PROVINCIA DI L'AQUILA

Ufficio di Polizia Locale

Rif. Nota prot. 0002348-29/01/2024-p\_aq-PG-0025-001100020001-P 0350.  
L.R. 17/07/2007 n° 24 – Disciplina delle autorizzazioni alla circolazione dei trasporti e dei veicoli in condizione di eccezionalità-Richiesta nulla osta anno 2024.

Oggetto: *Trasmissione elenco strade percorribili anno 2024- Segnalazione criticità.*

A: Amministrazione Provinciale dell'Aquila  
Settore Viabilità

Pec: [urp@cert.provincia.laquila.it](mailto:urp@cert.provincia.laquila.it)

Si rimette elenco delle strade presenti sul territorio comunale, che presentano delle criticità alla circolazione dovute essenzialmente alla limitazione di massa a pieno carico.

1. S.S. 17 bis con limitazione ai veicoli superiori a 7,5 T;
2. Via San Salvatore - Via San Valentino con limitazione ai veicoli superiori 7,5 T;
3. Via Giulio Cesare con limitazione ai veicoli superiori 7,5 T;

Restando a disposizione per ulteriori sviluppi, si porgono distinti saluti.

Pescina 4 MAR 2024



Il Responsabile del Servizio

M.M. Luigina Di Pizio

mail [vigili.pescina@tiscali.it](mailto:vigili.pescina@tiscali.it) - [vigilipescina@postecert.it](mailto:vigilipescina@postecert.it)

[www.comune.pescina.aq.it](http://www.comune.pescina.aq.it)

Tel. 0863-867758

Prov. L. 11/03/2004 n. 24 art. 1 comma 1 lett. a) D.M. 05/09/2005 n. 58708/001